

DOI: 10.34031/2071-7318-2023-8-9-31-42

^{1,*}Арслан М.И., ^{1,2}Ладик Е.И.¹Белгородский государственный технологический университет им. В.Г. Шухова²Санкт-Петербургский политехнический университет Петра Великого

*E-mail: maryam.rizaeva@bk.ru

ОСОБЕННОСТИ ФОРМИРОВАНИЯ И РАЗВИТИЯ АРХИТЕКТУРНОЙ СРЕДЫ МАЛЫХ ИСТОРИЧЕСКИХ ГОРОДОВ БЕЛГОРОДСКОЙ ОБЛАСТИ (НА ПРИМЕРЕ Г. ВАЛУЙКИ)

Аннотация. Статья посвящена анализу особенностей формирования и современного состояния архитектурной среды малых исторических городов России. Исследование проведено на примере исторического малого города Валуйки, расположенного в южной части Белгородской области. Выделены этапы формирования планировочной структуры и особенности исторической застройки центральной части города, проведен ландшафтно-визуальный анализ территорий городского центра. В результате исследования выявлены проблемы развития и визуального восприятия городской среды, в их числе: диссонирующие колористические решения современных построек, несоответствие архитектурного облика объектов нового строительства образу окружающей исторической застройки, недостаточная пешеходная связность территории центральной части города, объекты благоустройства городской среды не соответствуют ее идентичности и включают в себя деградирующие участки. С целью сохранения идентичности архитектурной среды малого города Валуйки предложены направления перспективного развития среды исторического центра, включающие развитие приречной территории реки Валуй, разработку дизайн-кода городской среды, разработку системы навигации для центральной части города, организацию пешеходных туристических маршрутов. Предложенные меры нацелены на сохранение уникальности архитектурной среды малого города, что является важным элементом сохранения исторического и культурного наследия региона.

Ключевые слова: малый город, идентичность, ландшафтно-визуальный анализ, историческая застройка, архитектурная среда.

Введение. Большая часть исследований в области становления и развития малых городов подчеркивает роль этих образований в сохранении историко-культурного наследия регионов, а также обосновывает их важную функцию в транспортной и социально-инфраструктурной системе взаимосвязей региональных систем расселения. Проблемы развития малых городов и сельских поселений зачастую связывают с постреформенным периодом в системе расселения Российской Федерации, когда происходила деформация в различных сферах жизни общества [1]. Малые города являются ключевыми элементами в системе расселения Российской Федерации, их количество составляет более половины числа населенных пунктов России. Из 1117 городов РФ на 2022 год – 794 города являются малыми, это составляет 71 %, при этом, по показателям переписи населения 2020–2021 годов в малых городах проживает 16 млн. чел. – это 10,8 % населения страны (согласно сведений Росстат «Всероссийская перепись населения 2020 года»). Именно малые города исторически выступали в качестве основы развития центров национальной культуры. Значительная часть малых городов (17,7 %) относится к категории исторических [2].

Расположение малых городов в структуре обширных территорий регионов Российской Федерации позволяет осуществлять управление

комплексным развитием сельских территорий и решать задачи социального-экономического развития регионов [3]. Малые города зачастую сохраняют в своей структуре объекты культурного наследия и территории ценных культурных ландшафтов: археологических, мемориальных, сельскохозяйственных, этнологических и др. [4]. В структуре расселения Белгородской области на сегодняшний день преобладают малые города, среди которых такие города как: Шебекино, Алексеевка, Строитель, Новый Оскол, Грайворон, Короча, Бирюч, Валуйки [5].

Актуальность данного исследования заключается в необходимости изучения и анализа современного состояния архитектурной среды малых исторических городов, включая объекты историко-культурного наследия и культурные ландшафты с целью поиска принципов сохранения идентичности архитектурной среды и адаптации к современным функциям объектов культурного наследия.

Комплексные междисциплинарные исследования населения малых городов России в своих трудах рассматривали Григулевич Н.И., Ямсков А.Н., Зыкина О.А., Дуброва Н.А., Григрян Г.Ш., Сабина Д.С. [6]. Исследования в области развития малых городов отражены в научных работах Маркина В.В., Малышева М.Л., Землянского Д.Ю., Щенкова А.С. [7, 5].

Исторические процессы развития региональных систем расселения Центрально-Чернозёмного региона России освещены в трудах Есаулова Г.В. и Енина А.Е. [8, 9]. Особенности формирования и развития планировочной структуры малых исторических городов Белгородской области рассмотрены в исследованиях Перьковой М.В., Колесниковой Л.И., Ладик Е.И., Баклаженко Е.В. История основания Валуйской крепости являлась отдельным предметом исследований Загоровского В.П., Карагодина М.И., Чепухина А.Г. Характер становления планировочной структуры города Валуйки, влияние исторических событий на изменения планировки и застройки города рассмотрены в исследованиях Перьковой М.В., Трибунцевой К.М. Однако отдельные аспекты, касающиеся современного состояния исторической застройки и поиска перспективных направлений развития архитектурной среды малых городов Белгородской области, остаются на текущий момент времени недостаточно изученными.

Целью данного исследования является анализ особенностей формирования и современного состояния архитектурной среды исторического центра малого города на примере г. Валуйки Белгородской области. Объектом исследования архитектурная среда исторического центра малого города Валуйки.

Материалы и методы. В ходе исследования был использован комплексный подход, применялись методы ретроспективного и композиционного анализа городской среды. Проанализирована территория исторического центра малого города г. Валуйки, выявлены исторические этапы ее развития и особенности планировочной структуры. Проведен визуально-ландшафтный анализ центральной части г. Валуйки в границах улиц: Пролетарская, 1 Мая, Луначарского и Никольская. Выявлены исторические архитектурные доминанты, основные направления визуального восприятия объектов культурного наследия, ключевые точки зон видимости и элементы диссонирующей застройки.

Основная часть. Исторические города по обстоятельствам их образования возможно подразделить на следующие типы: города (X–XVII вв.) – оборонительные крепости; административные города (XVIII в.); торгово-промышленные города (вторая половина XIX в.) [10].

Центрально-Чернозёмный регион России, в состав которого входит ряд областей (Воронежская, Липецкая, Курская, Тамбовская и Белгородская области) характеризуется общностью процессов культурно-исторического развития, повлиявших на процесс формирования городов и

населенных пунктов в системе расселения данных территорий [8]. Пограничный характер расположения территории Белгородской области во многом определял особенности ее системы расселения. В XVI–XVII вв. на территории современной Белгородской области формировалась широтная система расселения, обусловленная строительством «Белгородской черты» – оборонительной линии у южных границ Российского государства (рис. 1). Белгородская черта являлась протяженной структурой соединенных между собой укреплений, городов-крепостей (Белгород, Болховец, Карпов, Нежегольск, Яблонов, Валуйка и др.) оборонительных земляных валов, засек, а также естественных природных препятствий [11, 12]. Укрепленная линия Белгородской черты имела протяженность около 800 км. Необходимость возведения оборонительной линии была обусловлена активным освоением территорий «Дикого поля». Белгородская черта служила щитом от набегов крымских татар и ногайцев. Крепости Белгородской черты располагались таким образом, чтобы возможно было наблюдать за движением набегов неприятеля по историческим путям «шляхам» или «сакмам» вглубь территории Российского государства. Фортификационные функции городов Белгородской черты стали определяющим фактором формирования их планировочной структуры. В основном города имели планировочную структуру компактного типа с ярко выраженной центральной частью – территорией исторической крепости, расположение которой было обусловлено топографией местности.

Крепости Белгородской черты возможно подразделить на два основных вида в зависимости от структуры защитных сооружений: крепости, построенные с использованием земляных валов на открытой местности с относительно спокойным рельефом и крепости, возведенные с использованием особенностей ландшафта в качестве естественного природного препятствия. Примером первого вида городов-крепостей могут служить города Яблонов и Болховец. Крепости второго типа были деревянными и строились как правило на крутых берегах рек, к данному виду крепостей возможно отнести и крепость Валуйку. Крепость Валуйка, ставшая основой развития города Валуйки, в XIV веке являлся самым южным форпостом Российского государства.

Рассмотрим особенности планировочной структуры малых городов Белгородской области на примере малого города Валуйки. Город Валуйки находится в юго-восточной части современной территории области и в настоящее время является административным центром Валуйского муниципального района.

Крепость Валуйка была возведена в XVI веке на высоком правом берегу реки Валуй при впадении в реку Оскол и являлась рубленным городом. Западнее крепости проходил Кальмиусский шлях, восточнее – Изюмский [13]. До настоящего времени сохранилось малое количество источников, достоверно свидетельствующих о планировочной структуре крепости Валуйка на начальных этапах ее строительства. Известно, что планировочный центр города находился на обрывистом правом берегу реки Валуй и в плане имел прямоугольные очертания. Общая протяженность городских оборонительных укреплений составляла около 540 м. С трех сторон город был окружен рвом и стенами. Стены города формировались из прямоугольных срубов «городней», в некоторых случаях в них устраивали амбары и складские помещения. По уровню верха

сруба устраивалось перекрытие – «мост», на котором размещались защитники города. Над «мостом» устраивалась кровля. Структура крепости включала дубовые четырехугольные башни, высота которых достигала от 7 до 8 м. Город имел въездные ворота: Никольские, Спасские и Троицкие (водяные). Согласно переписи населения 1616 г. В городе насчитывалось 646 чел., через одиннадцать лет – 774 чел.

В 1633 году Валуйская крепость была разорена [14], однако ее в короткий срок восстановили. В 1647 году крепость сгорела, была возведена новая крепость, имевшая одиннадцать башен [15]. К концу XVII века население достигло 3500 чел., в рамках рассматриваемого временного отрезка это был довольно крупный город (рис. 1).

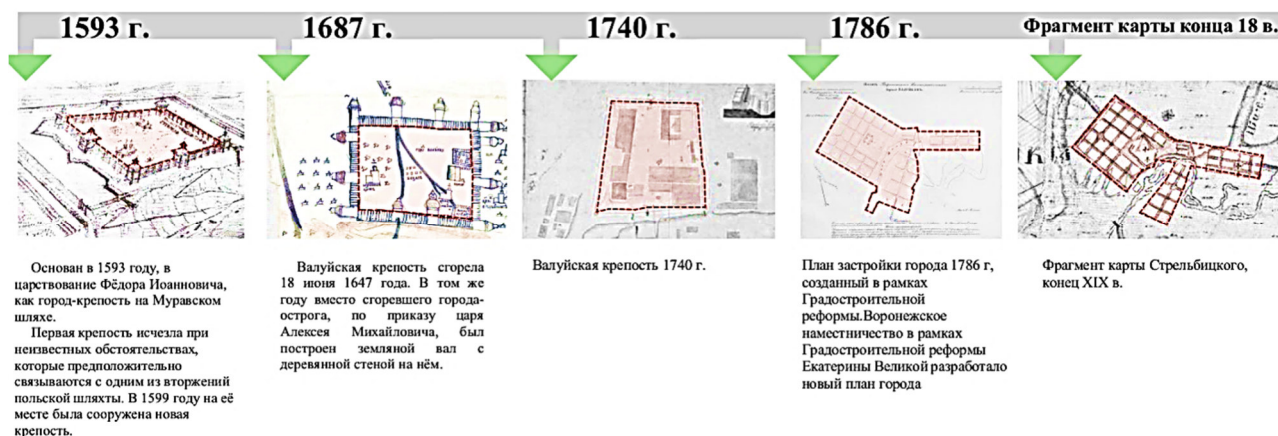


Рис. 1. Картографический анализ развития планировочной структуры города Валуйки. Сост. Арслан М.И.

В 1765 г. крепость была ликвидирована. Все служивое население бывшей крепости переведено на положение государственных крестьян. Так, к концу XVII века население города составляло 5000 человек, а к середине XVIII века численность населения снилась до 2000 человек. К концу XVIII века Валуйки пришли в упадок (рис. 1).

Город Валуйки развивался преимущественно, выполняя оборонительные функции. Местоположение города характеризовалось удаленностью от основных городов засечной черты, в этой связи доступность территории была достаточно слабой.

Новое строительство (в том числе торговое и промышленное), проведение железных дорог послужило основой для социально-экономического развития города. Сохранилось несколько планов и карт города Валуйки различных исторических периодов. В рамках масштабной Градостроительной реформы Екатерины II в 1786 году был разработан новый план города Валуйки (рис. 2).

Предложенный план предусматривал расположение общественной застройки у городской площади, казенных зданий, гостиницы и др. При этом строения предписывалось выполнять из камня, во избежание пожаров. В 1791 году в Валуйках была построена начальная школа, в 1840 году возведен храма Святителя Николая Чудотворца, в 1853 году – Владимирский собор.

Во второй половине XIX века строительство железных дорог (в 1895 году – линии Харьков-Балашов, в 1897 году – Елец-Валуйки) способствовало развитию экономики и становлению города в качестве транспортного узла регионального значения. В данный период в городе развивалась сфера торговли и промышленного производства. В 1854 году был возведен маслобойный завод, который в 1870-1880 г. был переведен с конной тяги на машинную. Маслобойный завод просуществовал до 1920 г.

В 1928 году Валуйки вошли в состав Острогожского округа Центрально-Черноземной области, а в 1930-е годы город являлся администра-

тивным центром Валуйского района Курской области. Во время Великой Отечественной войны Валуйский район был оккупирован немецкими

войсками, в данный период большие потери понес жилищный фонд города, но был полностью восстановлен к 1950-м гг., также была возобновлена работа железнодорожного узла.



Рис. 2. Ретроспективный анализ развития территории города Валуйки. Сост. Арслан М.И.

На сегодняшний день площадь города составляет 35 км². По данным 2021 г. население г. Валуйки составило 33 032 человек. Современная планировочная структура города смешанная: для центральной и юго-восточной территорий города характерна регулярная планировка; для западной части города – лучевая структура. Результаты ретроспективного анализа развития планировочной структуры города с XVII по XXI вв. демонстрируют устойчивую тенденцию увеличения площади городской застройки с сохранением основ регулярной планировочной структуры исторического центра (рис. 2).

Для любого малого города важен баланс современной и исторической застройки, чтобы его определить необходимо изучить положение исторических зданий в структуре города, выявить их связь между собой и центром города, определить характер застройки относительно объектов современного строительства. Современное строительство включается в структуру города, опираясь на историческую составляющую, важно проследить, насколько рационально проводилось новое строительство относительно исторической застройки города Валуйки в целом. Подобные исследования позволяют определить перспективные направления комплексного развития сложившейся архитектурной среды исторической части города и урегулировать баланс его территории.

Ландшафтно-визуальный анализ сложившейся застройки, проведенный в рамках данного исследования, показал, что исторической природной композиционной осью центральной части города является река Валуй. В качестве композиционного центра выступает пространство городской площади. На территории историче-

ского центра располагаются объекты культурного наследия регионального значения – памятники жилой, общественной и промышленной архитектуры, такие как: Валуйская типография, историко-художественный музей им. Игнатъева и др. В зоне прибрежной территории р. Валуй сохранились до наших дней части земляных валов Валуйской крепости, представляющие из себя ценные археологические ландшафты. Вблизи воссоздан фрагмент деревянной крепостной стены.

Рассмотрим подробнее архитектурную среду центральной части города в границах улиц: Пролетарская, 1 Мая, Луначарского и Никольская. Площадь данной территории составляет 33,3 га. Территорию пересекает малая река Валуй, которая разделяет город на две части и одновременно с этим является точкой притяжения населения. Ширина реки в границах исследуемого участка варьируется от 7,19 м. до 16 метров (рис. 3).

На анализируемом участке преобладает жилая застройка, которую в основном составляют индивидуальные жилые дома и многоэтажная жилая застройка этажностью до 5 этажей, также на территории присутствуют общественно-деловые и административные здания и объекты культурного наследия регионального значения, такие как: историко-художественного музей им. Игнатъева, детская школа искусств №1, «Базовая школа» (табл. 1). В границах защитной зоны объектов культурного наследия запрещается строительство капитальных объектов и их реконструкция, связанная с изменением их параметров (высотности, количества этажей, площади), за исключением строительства и реконструкции линейных объектов.

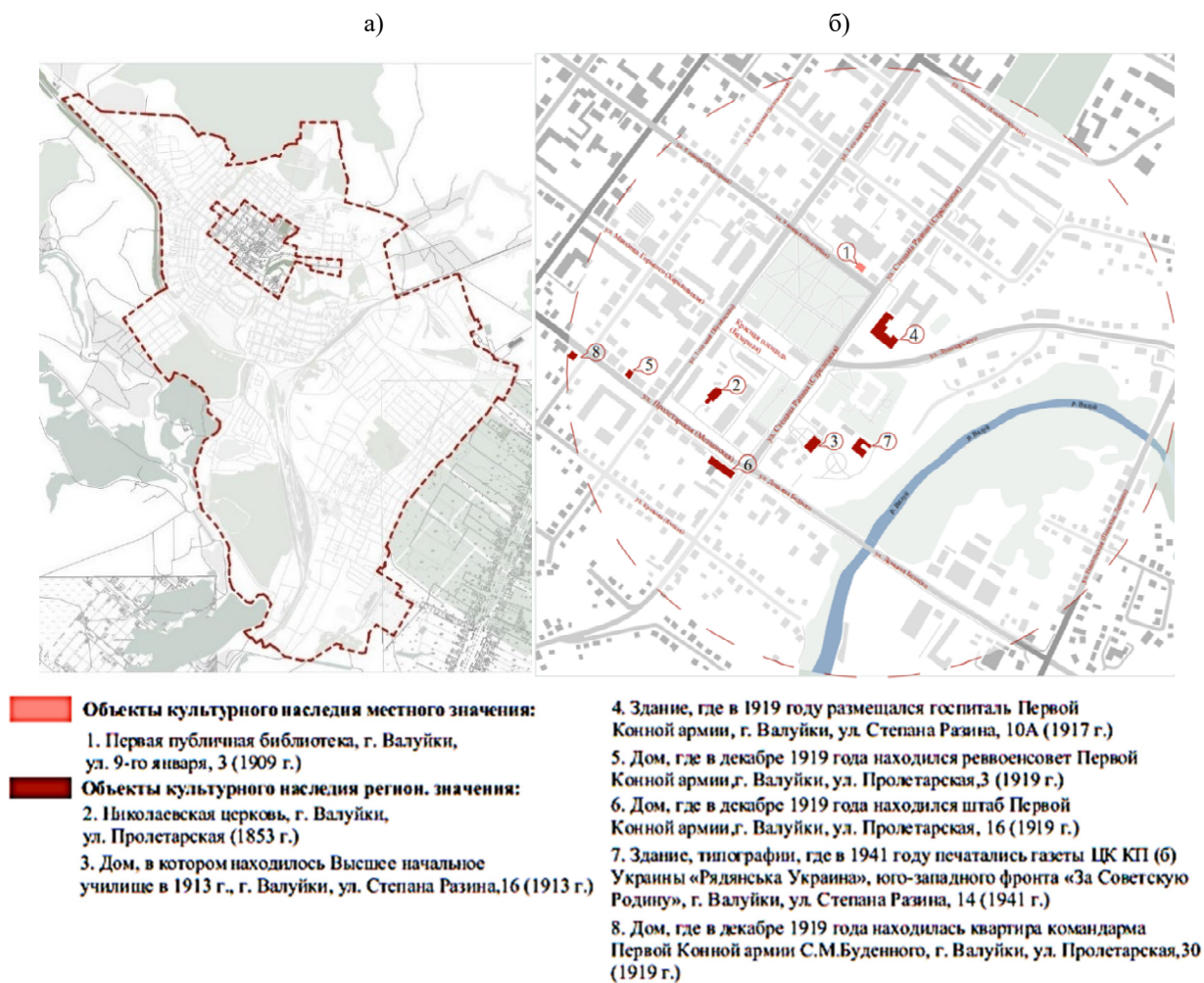


Рис. 3. Расположения анализируемого участка в границах города: (а) – ситуационный план анализируемой территории (б) – схема расположения объектов историко-культурного наследия в центральной части г. Валуйки. Сост. Арслан М.И.

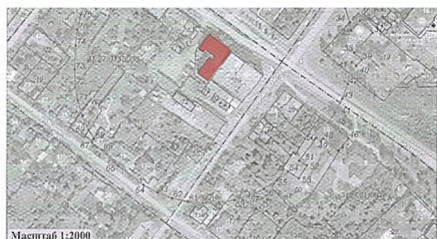
Таблица 1

Объекты культурного наследия в границах исследуемой территории

Местоположение в структуре города и границы защитной зоны	Фотофиксация исторический вид (а) современный вид (б)	
<i>Объект культурного наследия регионального значения «Дом, в котором находилось Высшее начальное училище в 1913 году»</i>		
 <p>Условные обозначения</p> <ul style="list-style-type: none"> территория ОКН граница защитной зоны 1-59 характеристика точки границ защитной зоны :19 кадастровый номер земельного участка 31:27:2:229 кадастровый номер квартала граница земельного участка, исключенная в ЕПРН граница кадастрового квартала 	 <p>а) Дом, в котором находилось Высшее начальное училище в 1913 г.</p>	 <p>б) Историко-художественный музей им. Игнатъева. Современный вид Фото 1991 г.</p>
<p><i>Исторические сведения.</i> Здание построено в 1913 г., в нем размещалось Высшее начальное училище, в послевоенные годы - базовая школа Валуйского педагогического училища. С 1964 г. – художественный музей, с 1984 года — музей изобразительных искусств. В 1987 году музей стал филиалом Белгородского областного художественного музея. В 1989 году был проведен капитальный ремонт. В 2001–2003 гг. здание было реконструировано.</p> <p>В настоящее время здесь размещается историко-художественного музей им. Игнатъева. Здание является объектом культурного наследия регионального значения и архитектурным акцентом в структуре сложившейся застройки, имеет два этажа и простую форму плана в виде прямоугольника, архитектурный стиль-</p>		

модерн. Данный объект находится на возвышенности, окруженный зелеными насаждениями, включая элементы диссоциирующих объектов.

Объект культурного наследия регионального значения «Дом, где в декабре 1919 года находился штаб Первой Конной армии»



Условные обозначения
31:27-0113008

территория ОКН
граница защитной зоны
1-79
:24

кадастровый номер квартала
граница земельного участка, включенная в ЕГРН
граница кадастрового квартала



а) «Дом, где в декабре 1919 года находился штаб Первой конной армии» Фото 1991 г.



б) Детская школа искусств №1. Современный вид. Фото

Исторические сведения. В 1919 году в здании находился штаб 1-й Конной армии, а до революции – гостиница Илющенко. Здание имеет два этажа Г-образную форму в плане. В данный момент в здании располагается Школа искусств №1 города Валуйки. Фасад здания требует реставрации.

Объект культурного наследия регионального значения «Здание, типографии, где в 1941 году печатались газеты ЦК КП(б) Украины «Рядянська Украина», юго-западного фронта «За Советскую Родину»



Условные обозначения
31:27-0113008

территория ОКН
граница защитной зоны
1-79
:24

кадастровый номер квартала
граница земельного участка, включенная в ЕГРН
граница кадастрового квартала



а) Здание, типографии, где в 1941 году печатались газеты ЦК КП (б) Украины «Рядянська Украина», юго-западного фронта «За Советскую Родину» Фото



б) Валуйская типография. Современный вид. Фото

Исторические сведения. Здание, типографии, где в 1941 году печатались газеты ЦК КП (б) Украины «Рядянська Украина», юго-западного фронта «За Советскую Родину» [15] расположено по адресу г. Валуйки, ул. Ст. Разина, 14. Здание имеет один этаж. Фасад отреставрирован. Рядом с зданием располагается смотровая площадка и Историко-художественный музей им Игнатъева. В настоящее время здание сохраняет свою историческую функцию, в нем располагается Валуйская типография. Территория, прилегающая к зданию недостаточно благоустроена.

Объект культурного наследия регионального значения «Здание, где в 1919 году размещался госпиталь Первой Конной армии»



Условные обозначения
31:27-0113004

территория ОКН
граница защитной зоны
1-63
:42

кадастровый номер квартала
граница земельного участка, включенная в ЕГРН
граница кадастрового квартала



Здание, где в 1919 году размещался госпиталь 1-й Конной армии, а сейчас – средняя школа [11]. Фото середины XX века



Базовая школа ВПУ, Валуйки

Объект культурного наследия регионального значения. Здесь в 1902–1907 годах учился авиаконструктор К. А. Калинин, в 1919 году в нём размещался госпиталь 1-й Конной армии, а в настоящее время – средняя школа. Здание имеет два этажа, Г-образную форму в плане. В данный момент в нем располагается «Базовая школа» школы №1. Состояние здания удовлетворительное.

историческую застройку и создать целостную архитектурную среду. Новые постройки должны сочетаться с существующей застройкой по масштабу и колористическому решению. В границах анализируемой территории в настоящее время часть объектов нового строительства диссонирует с исторической застройкой, так один из доминирующих на территории современных объектов – Центр культурного развития города Валуйки не соответствует контексту исторической архитектурной среды. При этом сохранение морфотипов исторической архитектурной среды и внедрение в нее уместных объемно-планировочных решений является одной из важных задач при проектировании объектов нового строительства в историческом центре города [17]. В раскрытии культурной идентичности города значимую роль также играет нематериальное культурное наследие, в особенности это актуально для городов, утративших часть материальных объектов культурного наследия [18]. К нематериальному культурному наследию можно отнести народные обычаи, традиции, празднества и другие элементы народной культуры. Нематериальное культурное наследие должно быть сохранено и отражено при разработке дизайн-кода городской среды, а также служить основой для развития инфраструктуры культурного и событийного туризма.

Проблема сохранения идентичности исторического центра города не ограничивается вопросами объемно-планировочных параметров и колористических решений объектов нового строительства, важно проследить связь исторической планировочной структуры города с ландшафтом местности [19]. В этой связи в исследовании была рассмотрена также приречная территория малой реки Валуй, являющейся основной природной композиционной осью города. Территория включает присклоновое плато, склон и береговую часть. Ширина береговой полосы составляет пятьдесят метров [20]. Приречная территория малой реки Валуй частично благоустроена, однако имеются деградирующие участки, несанкционированные свалки и участки незаконной распашки земель под огороды (рис. 4). Важным композиционным элементом рассматриваемой приречной территории являются воссозданные фрагменты Валуйской крепости, возведенные в 2019 году. Фрагменты крепости были воссозданы на месте исторической крепости, которая существовала в XVI веке и была одной из ключевых точек обороны южных границ России. Была возведена башня высотой, в которой разместилась экспозиция музея истории города, а также фрагменты оборонительных стен и ворот. Развитие пешеход-

ных связей и общественных пространств в структуре приречной территории повысит связность территории центральной части города и ее туристический потенциал [21].

Вывод. В ходе исследования был проведен комплексный анализ исторического развития планировочной структуры малого города Валуйки в границах его исторического центра. На основе рассмотренного анализа выявлены проблемы организации архитектурной среды исторического центра города и предложены перспективные направления, касающиеся улучшения качества городской среды и сохранения ее идентичности, среди них:

- развитие рекреационной зоны на приречной территории малой реки Валуй, являющейся главной исторической природной композиционной осью центральной части г. Валуйки;

- развитие сети пешеходных путей с целью улучшения пешеходной связности территории центральной части города и приречной территории реки Валуй;

- развитие связной системы велодвижения и инфраструктуры средств индивидуальной мобильности;

- разработка дизайн-кода городской среды с целью сохранения идентичности исторического центра;

- разработка системы навигации для центральной части города;

- развитие пешеходных маршрутов познавательного туризма в центральной части города.

При разработке предложений по формированию дизайн-кода городской среды необходимо учесть характерные элементы объектов исторической застройки: кирпичное и деревянное декоративное оформление фасадов зданий, резные элементы декора, кованые ограждения, элементы ворот и пр. Элементы исторической городской застройки формируют уникальный облик архитектурной среды города Валуйки и являются важной частью его исторической и культурной ценности. Дизайн-код должен быть разработан с учетом характерных элементов городской среды для применения к территориям центральной части города, индивидуальной жилой застройке, а также к территориям, прилегающим к зданиям общественного назначения. Применение характерных для исторической части г. Валуйки элементов фасадов и колористических решений сформирует единый уличный фронт и будет способствовать целостному восприятию городской среды.

Развитие рекреационной зеленой зоны на приречной территории реки Валуй в центральной части города сформирует экологический коридор

вдоль прибрежной полосы. Организованная зеленая зона должна включать в свою структуру помимо прочих рекреационные городские пространства, спроектированные с учетом принципов снижения антропогенной нагрузки на прибрежные зоны малых рек и их экологической стабилизации, мероприятия по очистке реки и инженерные решения по организации дренажа. Устройство общественного паркового пространства и организация связной пешеходной и велоинфраструктуры для прибрежной территории потенциально увеличит туристическую привлекательность анализируемого участка, что позволит раскрыть его рекреационный потенциал. Организация набережной создаст развитую структуру пешеходных маршрутов и станет центром притяжения для местного населения гостей города. Перспективным направлением является вовлечение населения в процесс разработки проектов благоустройства городской среды, посредством создания цифровых платформ для взаимодействия с населением и проведением социологических исследований.

БИБЛИОГРАФИЧЕСКИЙ СПИСОК

1. Лексин В.Н. Настоящее и будущее системы расселения – главная проблема России // Федерализм. Учредители: Российский экономический университет им. Г.В. Плеханова. 2011 № 1(61). С. 57–74. DOI: 10.21686/2073-1051-2011-1-57-74.
2. Мазур Л.Н. Малые города России: особенности формирования историко-культурного ландшафта // Меморативные ландшафты малых городов России и Польши: Сборник научных трудов. Уральский федеральный университет имени первого Президента России Б. Н. Ельцина; Естественно-гуманитарный университет (г. Седльце, Польша). Екатеринбург: Издательство Уральского университета, 2022. С. 20–49.
3. Бельская Е.Э. Малые города: социально-экономические и демографические проблемы и перспективы развития: Региональный анализ на примере Дальнего Востока // Диссертационная работа Тихоокеанского института географии ДВО РАН, 2005. 28 с.
4. Лавинская О.А. Классификации и районирование культурных ландшафтов в рамках информационно-аксиологического подхода // Вестник Псковского государственного университета. Серия: Естественные и физико-математические науки. 2013. С. 125–131.
5. Маркин В.В., Малышев М.Л., Землянский Д.Ю. Малые города России: комплексный мониторинг развития. Часть 2 // Мониторинг правоприменения. 2020 №1 (34). С. 61–73. DOI: 10.21681/2226-0692-2020-1-61-74.
6. Григулевич Н.И., Ямсков А.Н., Зыкина О.А. Малые русские города в начале XXI века // Институт этнологии и антропологии им. Н.Н. Миклухо-Маклая РАН – М.: Старый Сад, 2022. 412 с. DOI:10.33876/978-5-89930-170-4/1-412.
7. Маркин В.В., Малышев М.Л., Землянский Д.Ю. Малые города России: комплексный мониторинг развития. Часть 1 // Мониторинг правоприменения. 2019 №4 (33). С. 46–54. DOI: 10.21681/2226-0692-2019-4-46-55.
8. Енин А.Е. Градостроительное развитие малых исторических городов Черноземья. Научный вестник Воронежского государственного архитектурно-строительного университета. 2008. № 4. С. 9–18
9. Есаулов Г.В. Архитектурно-градостроительное наследие Юга России: его формирование и культурный потенциал // Автореферат. М., 2004. 57 с.
10. Семенов-Тянь-Шанский В.П. Город и деревня в европейской России: очерк по экономической географии // СПб. Тип. В. Ф. Киршбаума, 1910. 212 с.
11. Трибунцева К.М. Возникновение и строительство Белгородской засечной черты // Вестник БГТУ им. В. Г. Шухова. 2017 № 6. С. 86–90. DOI: 10.12737/article_5926a059af8000.98809493.
12. Пьеркова М.В., Трибунцева К.М. Возникновение развитие малых городов Белгородской области // Белгород: Изд-во БГТУ им. В.Г. Шухова, 2016. 145 с.
13. Чепухин А.Г. Волуйка: крепость на южнорусской окраине (судьбы служилых и жилецких людей XVII века). 2014. Т. V. С. 156–416.
14. Чуркина, Т.А. Крепость Валуйки в системе оборонительных сооружений Юга России. Карамзинские чтения: сб. материалов науч.-практ. конф., посвящённой 250-летию со дня рождения Н.М. Карамзина, Белгород, 12 дек. 2016 г. // М-во образования и науки РФ, НИУ БелГУ; отв. ред. И.В. Истомина. Белгород, 2017. С. 50–53.
15. Сухоруков М.И. Валуйки – форпост Отечества: альбом-летопись // Белгород: «Облтипография», 1999. 216 с.
16. Чернова Е.Б. Социологическое обоснование стратегий территориального развития: методологические и практические аспекты // Региональная экономика. Юг России. 2017. №1 (15). С. 36–46. DOI:10.15688/re.volsu.2017.1.4.
17. Мильчик М.И. Исторический город и современная архитектура. Ленинград: «Знание». 1990. 32с.
18. Щенков А.С., Антонова Н.Е. Архитектурное наследие и идентичность русских городов // Проект Байкал. 2020. Т. 17. № 65. С. 27–31.

19. Щенков А.С. Проблемы преемственного развития исторической застройки малых русских городов В сборнике: Фундаментальные, поисковые и прикладные исследования РААСН по научному обеспечению развития архитектуры, градостроительства и строительной отрасли Российской Федерации в 2017 году. Сборник научных трудов Российской академии архитектуры и строительных наук. Москва, 2018. С. 274–279. DOI: 10.22337/9785432302656-274-279

20. Чистобаев А.И. Красовская О.В., Скатерщиков С.В. Территориальное планирование на уровне субъектов России. СПб: СПбГУ, НИИ "ЭНКО", Издательский дом "Инкери", 2010. С. 296.

21. Баклаженко Е.В. Классификация и зонирование приречных территорий малых городов на примере Белгородской области // Вестник БГТУ им. В. Г. Шухова. 2020. № 8. С. 61–68. DOI: 10.34031/2071-7318-2020-5-8-61-68

Информация об авторах

Арслан Марьям Ильхамовна, ассистент кафедры архитектуры и градостроительства. E-mail: maryam.rizaeva@bk.ru. Белгородский государственный технологический университет им. В.Г. Шухова. Россия, 308012, Белгород, ул. Костюкова, д. 46.

Ладик Елена Игоревна, кандидат архитектуры, доцент. E-mail: krushelnitskaya1@rambler.ru. Санкт-Петербургский политехнический университет Петра Великого. Россия, 195251, Санкт-Петербург, ул. Политехническая, д. 29.

Поступила 07.08.2023 г.

© Арслан М.И., Ладик Е.И., 2023

^{1,*}Arslan M.I., ^{1,2}Ladik E.I.

¹Belgorod State Technological University named after V.G. Shukhov

²Peter the Great St. Petersburg Polytechnic University

*E-mail: maryam.rizaeva@bk.ru

FEATURES OF FORMING AND DEVELOPMENT OF THE ARCHITECTURAL ENVIRONMENT OF SMALL HISTORICAL CITIES IN THE BELGOROD REGION (ON THE EXAMPLE OF THE CITY OF VALUYKI)

Abstract. The article is dedicated to analyzing the peculiarities of the formation and current state of the architectural environment of small historical cities in Russia. The research is conducted using the example of the historical small city of Valuyki, located in the southern part of the Belgorod region. The stages of formation of the planning structure and the characteristics of the historical development of the central part of the city are identified, and a landscape-visual analysis of the territory of the city center is conducted. As a result of the research, problems of development and visual perception of the urban environment are identified, including: discordant color solutions of modern buildings, inconsistency between the architectural appearance of new buildings and the image of the surrounding historical architecture, insufficient pedestrian connectivity in the central part of the city, and degradation in certain areas within the urban environment. To preserve the identity of the architectural environment of the small city of Valuyki, directions for its prospective development are proposed. They are the development of the riverside territory of the Valuy River, the development of a design code for the urban environment, the implementation of a navigation system for the central part of the city, and the organization of pedestrian tourist routes. The proposed measures are aimed at preserving the uniqueness of the architectural environment of the small city, which is an important element in preserving the historical and cultural heritage of the region.

Keywords: development of a small town, landscape-visual analysis, historical buildings, visual qualities of the environment.

REFERENCES

1. Lexin V.N. Present and Future of the Settlement System – the Main Problem of Russia [Nastoyashchee i budushchee sistemy rasseleniya – glavnyaya problema Rossii]. Federalism. Founders: Plekhanov Russian University of Economics. 2011. No.

1(61). Pp. 57–74. DOI: 10.21686/2073-1051-2011-1-57-74. (rus)

2. Mazur, L.N. Small Cities of Russia: Features of Formation of Historical and Cultural Landscape [Malye goroda Rossii: osobennosti formirovaniya istoriko-kul'turnogo landshafta]. Memorial Land-

scapes of Small Cities in Russia and Poland: Collection of Scientific Works. Ural Federal University named after the First President of Russia B.N. Yeltsin; Natural and Humanitarian University (Siedlce, Poland). Yekaterinburg: Ural University Publishing, 2022. Pp. 20–49. (rus)

3. Belskaya E.E. Small Cities: Socio-economic and Demographic Problems and Development Prospects: Regional Analysis on the Example of the Far East [Malye goroda: social'no-ekonomicheskie i demograficheskie problemy i perspektivy razvitiya: Regional'nyj analiz na primere Dal'nego Vostoka]. Dissertation of the Pacific Institute of Geography, Far Eastern Branch of the Russian Academy of Sciences, 2005. 28 p.(rus)

4. Lavinskaya O.A. Classifications and Zoning of Cultural Landscapes within the Information-Axiological Approach [Klassifikacii i rajonirovanie kul'turnyh landshaftov v ramkah informacionno-aksiologicheskogo podhoda]. Bulletin of Pskov State University. Series: Natural and Physical-Mathematical Sciences. 2013. Pp. 125–131. (rus)

5. Markin V.V., Malyshev M.L., Zemlyansky D.Yu. Small Cities of Russia: Comprehensive Monitoring of Development [Malye goroda Rossii: kompleksnyj monitoring razvitiya]. Part 2. Monitoring of Law Enforcement. 2020. No. 1 (34). Pp. 61–73. DOI: 10.21681/2226-0692-2020-1-61-74. (rus)

6. Grigulevich N.I., Yamskov A.N., Zykina O.A. Small Russian Cities in the Early 21st Century [Malye russkie goroda v nachale XXI veka]. Institute of Ethnology and Anthropology named after N.N. Miklukho-Maklai RAS - Moscow: Stary Sad, 2022. 412 p. DOI:10.33876/978-5-89930-170-4/1-412. (rus)

7. Markin V.V., Malyshev M.L., Zemlyansky D.Yu. Small Cities of Russia: Comprehensive Monitoring of Development [Malye goroda Rossii: kompleksnyj monitoring razvitiya]. Part 1. Monitoring of Law Enforcement. 2019. No. 4 (33). Pp. 46–54. DOI: 10.21681/2226-0692-2019-4-46-55. (rus)

8. Enin A.E. Urban development of small historical towns of the Chernozem region. [Gradostroitel'noe razvitie malyh istoricheskikh gorodov CHernozem'ya]. Scientific Bulletin of the Voronezh State University of Architecture and Civil Engineering. 2008. No. 4. Pp. 9–18. (rus)

9. Esaulov G.V. Architectural and Urban Planning Heritage of the South of Russia: Its Formation and Cultural Potential [Arhitekturno-gradostroitel'noe nasledie Yuga Rossii: ego formirovanie i kul'turnyj potencial]. Abstract. Moscow, 2004. 57 p. (rus)

10. Semenov-Tyan-Shansky V.P. City and Village in European Russia: an Essay on Economic Geography [Gorod i derevnya v evropejskoj Rossii:

ocherk po ekonomicheskoy geografii]. St. Petersburg: V.F. Kirshbaum Printing House, 1910. 212 p. (rus)

11. Tribuntseva K.M. Origin and Construction of the Belgorod Defensive Line [Vozniknovenie i stroitel'stvo Belgorodskoj zasechnoj cherty]. Bulletin of V.G. Shukhov Belgorod State Technological University. 2017. No. 6. Pp. 86–90 DOI: 10.12737/article_5926a059af8000.98809493. (rus)

12. Perykova M.V., Tribuntseva K.M. Origins and Development of Small Cities in the Belgorod Region [Vozniknovenie razvitie malyh gorodov Belgorodskoj oblasti] Belgorod: V.G. Shukhov Belgorod State Technological University Publishing, 2016. 145 p. (rus)

13. Chepuhin A.G. Voluyka: a fortress on the southern Russian outskirts (the fate of servicemen and residents of the 17th century) [Volujka: krepost' na yuzhnorusskoj okraine (sud'by sluzhilyh i zhileckih lyudej XVII veka)]. 2014. Pp. 156–416. (rus)

14. Churkina T.A. Valuyki Fortress in the System of Defensive Structures of the South of Russia. [Krepost' Valujki v sisteme oboronitel'nyh sooruzhenij YUga Rossii]. Karamzin Readings: Collection of Materials of Scientific and Practical Conference Dedicated to the 250th Anniversary of N.M. Karamzin's Birth, Belgorod, December 12, 2016 // Ministry of Education and Science of the Russian Federation, Belgorod National Research University; Ed. by I.V. Istomina. Belgorod, 2017. Pp. 50–53. (rus)

15. Sukhorukov M.I. Valuyki - Outpost of the Motherland: Chronicle Album [Valujki – forpost Otechestva: al'bom-letopis']. Belgorod: "Obtirografiya", 1999. 216 p. (rus)

16. Chernova E.B. Sociological Substantiation of Territorial Development Strategies: Methodological and Practical Aspects [Sociologicheskoe obosnovanie strategij territorial'nogo razvitiya: metodologicheskie i prakticheskie aspekty]. Regional Economy. South of Russia. 2017. No. 1 (15). Pp. 36–46. DOI:10.15688/re.volsu.2017.1.4. (rus)

17. Milchik M.I. Historic city and modern architecture [Istoricheskij gorod i sovremennaya arhitektura]. Leningrad: "Knowledge". 1990. 32 p. (rus)

18. Shchenkov A.S. Antonova N. Architectural Heritage and Identity of Russian Cities [Arhitekturnoe nasledie i identichnost' russkikh gorodov]. Baikal project. 2020. Vol. 17. No. 65. Pp. 27–31. (rus)

19. Shchenkov A.S. Problems of successive development of historical development of small Russian cities [Problemy preemstvennogo razvitiya istoricheskoy zastrojki malyh russkikh gorodov]. In the

collection: Fundamental, exploratory and applied research of the RAASN on scientific support for the development of architecture, urban planning and the construction industry of the Russian Federation in 2017. Collection of scientific works of the Russian Academy of Architecture and Building Sciences. Moscow, 2018. Pp. 274–279. DOI: 10.22337/9785432302656-274-279. (rus)

20. Chistobaev A.I., Krasovskaya O.V., Skatershchikov S.V. Territorial Planning at the Regional Level in Russia [Territorial'noe planirovanie

na urovne sub"ektov Rossii]. St. Petersburg: SPbSU, NPI "ENCO", Inkeri Publishing House, 2010. 296 p. (rus)

21. Baklazhenko E.V. Classification and zoning of riverine territories of small towns on the example of the Belgorod region [Klassifikaciya i zonirovaniye prirechnykh territorij malyh gorodov na primere Belgorodskoj oblasti]. Bulletin of BSTU named after V.G. Shukhov. 2020. No. 8. Pp. 61–68. DOI: 10.34031/2071-7318-2020-5-8-61-68. (rus)

Information about the authors

Arslan, Maryam I. Student. E-mail: maryam.rizaeva@bk.ru. Belgorod State Technological University named after V.G. Shukhov. Russia, 308012, Belgorod, Kostyukova str., 46.

Ladik, Elena I. PhD, Assistant professor. E-mail: krushelnitskaya1@rambler.ru. Belgorod State Technological University named after V.G. Shukhov. Russia, 308012, Belgorod, Kostyukova str., 46.

Received 07.08.2023

Для цитирования:

Арслан М.И., Ладик Е.И. Особенности формирования и развития архитектурной среды малых исторических городов Белгородской области (на примере г. Валуйки) // Вестник БГТУ им. В.Г. Шухова. 2023. № 9. С. 31–42. DOI: 10.34031/2071-7318-2023-8-9-31-42

For citation:

Arslan M.I., Ladik E.I. Features of forming and development of the architectural environment of small historical cities in the belgorod region (on the example of the city of Valuyki). Bulletin of BSTU named after V.G. Shukhov. 2023. No. 9. Pp. 31–42. DOI: 10.34031/2071-7318-2023-8-9-31-42